



**ГУБЕРНАТОР
АРХАНГЕЛЬСКОЙ ОБЛАСТИ**

Троицкий просп., д. 49, г. Архангельск, 163004
Тел. +7 (8182) 288-146, 288-101, факс (8182) 215-495
E-mail: adm@dvinaland.ru, http://dvinaland.ru

Председателю
Архангельского областного
Собрания депутатов

Прокопьевой Е.В.

07.11.2022 № 02-20/441

На № _____

Уважаемая Екатерина Владимировна!

На основании подпункта 4 пункта 1 статьи 29 и пункта 1 статьи 42 Устава Архангельской области вношу для рассмотрения на сороковой сессии Архангельского областного Собрания депутатов проект областного закона «Об описании границ территории Шенкурского муниципального округа Архангельской области» (далее – проект областного закона).

В связи с образованием с 1 июня 2022 г. Шенкурского муниципального округа Архангельской области (областной закон от 27 апреля 2022 г. № 553-34-ОЗ «О преобразовании городского и сельских поселений Шенкурского муниципального района Архангельской области путем их объединения и наделения вновь образованного муниципального образования статусом Шенкурского муниципального округа Архангельской области») проектом областного закона предлагается:


- 1) утвердить план и описание границ территории Шенкурского муниципального округа Архангельской области;
- 2) признать утратившим силу областной закон от 27 сентября 2006 г. № 215-12-ОЗ «Об описании границ территорий муниципального образования «Шенкурский муниципальный район» и вновь образованных в его составе муниципальных образований».

В целях скорейшего установления границ вновь образованного муниципального образования – Шенкурского муниципального округа Архангельской области и на основании пункта 2 статьи 42 Устава Архангельской области прошу рассмотреть и принять проект областного закона на одной сессии Архангельского областного Собрания депутатов в двух чтениях.

07 11 2022 № 02-20/441 151.

Официальным представителем Губернатора Архангельской области на сессии Архангельского областного Собрания депутатов по проекту областного закона назначается заместитель руководителя администрации – директор правового департамента администрации Губернатора Архангельской области и Правительства Архангельской области Андреечев Игорь Сергеевич.

- Приложение: 1. Текст проекта областного закона.
2. Пояснительная записка к проекту областного закона.
3. Финансово-экономическое обоснование проекта областного закона.
4. Перечень областных законов и иных нормативных правовых актов Архангельской области, отмены или изменения которых потребует принятие областного закона.
5. Проект постановления Архангельского областного Собрания депутатов о принятии проекта областного закона в первом чтении.
6. Проект постановления Архангельского областного Собрания депутатов о принятии областного закона.
7. Документы, перечисленные в пунктах 1 – 6, на электронном носителе.



А.В. Цыбульский



АРХАНГЕЛЬСКАЯ ОБЛАСТЬ

ОБЛАСТНОЙ ЗАКОН

Об описании границ территории Шенкурского муниципального округа Архангельской области

Статья 1.

Утвердить план границ территории Шенкурского муниципального округа Архангельской области согласно приложению № 1 к настоящему закону.

Статья 2.

Утвердить описание границ территории Шенкурского муниципального округа Архангельской области согласно приложению № 2 к настоящему закону.

Статья 3.

Признать утратившим силу областной закон от 27 сентября 2006 года № 215-12-ОЗ «Об описании границ территорий муниципального образования «Шенкурский муниципальный район» и вновь образованных в его составе муниципальных образований» («Ведомости Архангельского областного Собрания депутатов», 2006, № 12).

Статья 4.

Настоящий закон вступает в силу со дня его официального опубликования.

Губернатор
Архангельской области

А.В. Цыбульский

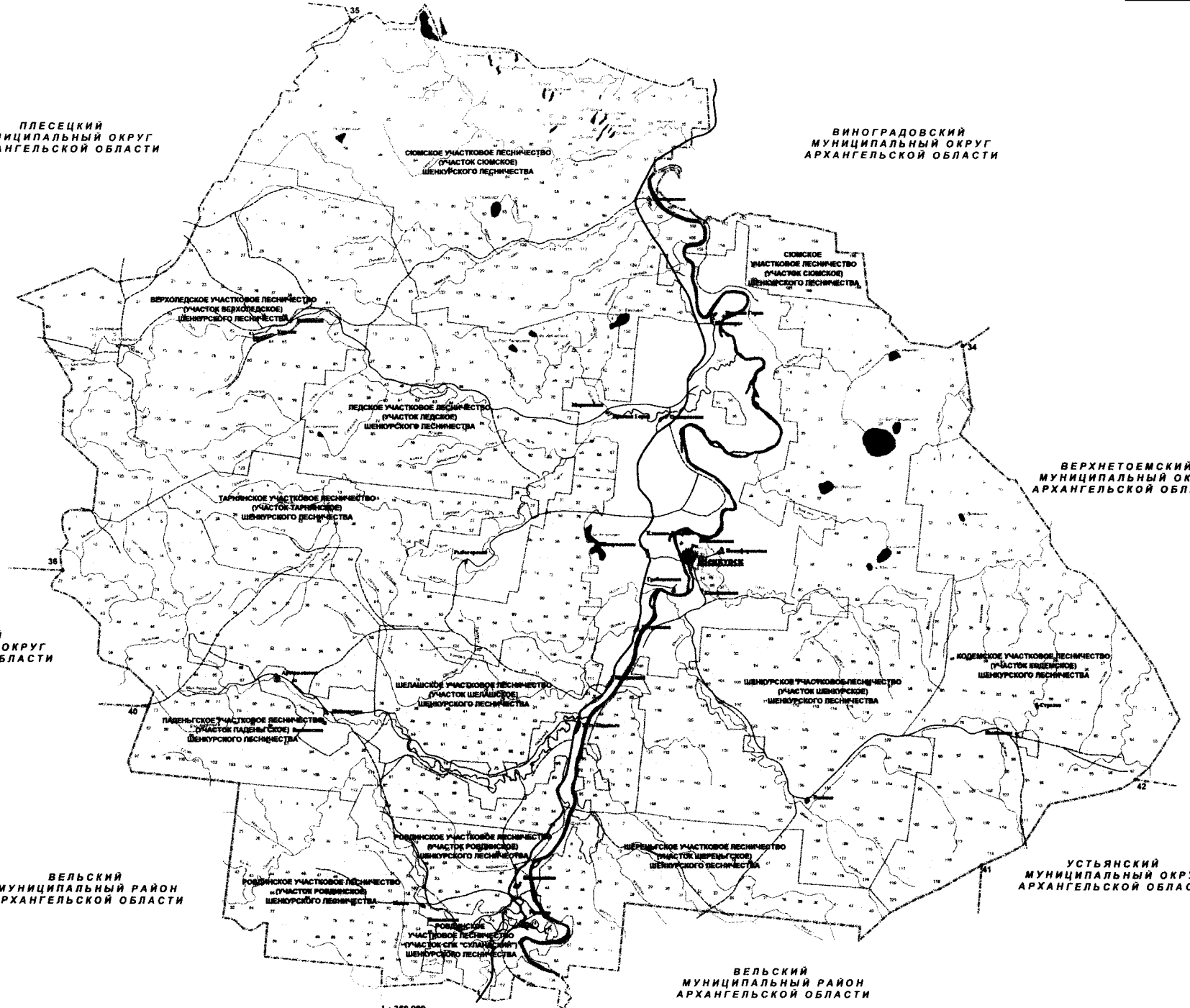
г. Архангельск

**План границ территории
Шенкурского муниципального округа
Архангельской области**

Приложение № 1
к областному закону
от _____ 2022 года
№ _____

**ПЛЕСЕЦКИЙ
МУНИЦИПАЛЬНЫЙ ОКРУГ
АРХАНГЕЛЬСКОЙ ОБЛАСТИ**

**ВИНОГРАДОВСКИЙ
МУНИЦИПАЛЬНЫЙ ОКРУГ
АРХАНГЕЛЬСКОЙ ОБЛАСТИ**



Условные обозначения

- Границы**
- сопредельные муниципальные образования Архангельской области
 - участки лесничества
- Дороги**
- автомобильные дороги федерального и регионального значения
 - автомобильные дороги местного значения
 - проволочные дороги, прочие дороги
 - — лесные кварталы
 - — земли сельскохозяйственного назначения
- Населенные пункты**
- Одищевская
- Названия**
- административный центр Шенкурского муниципального округа Архангельской области
 - участок лесничества
- ШЕНКУРСКОЕ УЧАСТКОВОЕ ЛЕСНИЧЕСТВО
ШЕНКУРСКОГО ЛЕСНИЧЕСТВА

**ВЕЛЫШСКИЙ
МУНИЦИПАЛЬНЫЙ РАЙОН
АРХАНГЕЛЬСКОЙ ОБЛАСТИ**

**ВЕЛЫШСКИЙ
МУНИЦИПАЛЬНЫЙ РАЙОН
АРХАНГЕЛЬСКОЙ ОБЛАСТИ**

1 : 250 000
в 1 сантиметре 2,5 километра
0 2,5 5 7,5 10 12,5 15 км

ОПИСАНИЕ
границ территории Шенкурского муниципального округа
Архангельской области

Граница Шенкурского муниципального округа Архангельской области начинается от узловой точки № 40 в соответствии со схемой расположения кадастровых районов, утвержденной приказом комитета по земельным ресурсам и землеустройству Архангельской области от 1 августа 2001 года № 37.

Точка № 40 находится на стыке Няндомского кадастрового района, Вельского кадастрового района, Шенкурского кадастрового района и расположена на западной границе квартала № 73 Паденьгского участкового лесничества (участок Паденьгское) Шенкурского лесничества.

От точки № 40 линия границы идет по ломаной линии в северо-восточном, северо-западном, северном, северо-западном, северо-восточном направлении по западной границе квартала № 73, по южной границе кварталов № 61 – 59, по западной границе кварталов № 59, 43, по южной границе кварталов № 42, 24, 23, по западной границе квартала № 23 Паденьгского участкового лесничества (участок Паденьгское) Шенкурского лесничества, пересекая проселочную дорогу, реку Пилежма, на протяжении 24,9 км до точки № 36. Точка № 36 является узловой в соответствии со схемой расположения кадастровых районов, утвержденной приказом комитета по земельным ресурсам и землеустройству Архангельской области от 1 августа 2001 года № 37, находится на стыке границ Шенкурского кадастрового района, Плесецкого кадастрового района, Няндомского кадастрового района и расположена на западной границе квартала № 23 Паденьгского участкового лесничества (участок Паденьгское) Шенкурского лесничества.

От точки № 36 линия границы идет по ломаной линии в северо-западном, северо-восточном, северо-западном, северо-восточном, восточном направлении по западной границе кварталов № 23, 8, 1, по северной границе квартала № 1 Паденьгского участкового лесничества (участок Паденьгское) Шенкурского лесничества, пересекая реку Паденьга, проселочную дорогу, на протяжении 11,5 км; по ломаной линии в северном, северо-западном, северном, северо-восточном, северо-западном направлении по западной границе кварталов № 130, 124, по юго-западной границе квартала № 114, по южной границе квартала № 100, по западной границе кварталов № 100, 86, по юго-западной границе квартала № 70, по южной, западной границе квартала № 69, по западной границе квартала № 46 Верхоледского участкового лесничества (участок Верхоледское) Шенкурского лесничества, пересекая реки Ледь, проселочную дорогу, на протяжении 32,3 км; по ломаной линии в северо-

5

восточном, юго-восточном направлении по северной границе кварталов № 46 – 49 Верхоледского участкового лесничества (участок Верхоледское) Шенкурского лесничества на протяжении 13,6 км; по ломаной линии в северо-восточном направлении по северной границе кварталов № 50 – 52, по западной границе кварталов № 31, 24, 6, по западной, северной границе квартала № 1, по западной границе квартала № 2 Верхоледского участкового лесничества (участок Верхоледское) Шенкурского лесничества, пересекая проселочные дороги, на протяжении 24,0 км; по ломаной линии в северо-восточном, северо-западном, северо-восточном, северо-западном, северо-восточном направлении по западной границе кварталов № 55, 37, 18, 1 Сюзского участкового лесничества (участок Сюзское) Шенкурского лесничества, пересекая проселочную дорогу, на протяжении 26,3 км до точки № 35. Точка № 35 является узловой в соответствии со схемой расположения кадастровых районов, утвержденной приказом комитета по земельным ресурсам и землеустройству Архангельской области от 1 августа 2001 года № 37, находится на стыке Плесецкого кадастрового района, Виноградовского кадастрового района, Шенкурского кадастрового района и является крайней северной точкой квартала № 1 Сюзского участкового лесничества (участок Сюзское) Шенкурского лесничества.

От точки № 35 линия границы идет по ломаной линии в юго-восточном, северо-восточном, юго-восточном, северо-восточном, юго-восточном, восточном направлении по северной границе кварталов № 1 – 6 Сюзского участкового лесничества (участок Сюзское) Шенкурского лесничества, пересекая проселочную дорогу, озеро Неленгское, на протяжении 27,1 км; по ломаной линии в юго-восточном, северо-восточном, юго-восточном, северо-восточном, юго-восточном, восточном направлении по северной границе кварталов № 7, 8, 10 – 17 Сюзского участкового лесничества (участок Сюзское) Шенкурского лесничества, пересекая реки Пянда, Нёвгод, на протяжении 26,7 км; по прямой линии в юго-восточном направлении по восточной границе кварталов № 17, 36 Сюзского участкового лесничества (участок Сюзское) Шенкурского лесничества на протяжении 5,1 км; по ломаной линии в западном, юго-восточном, юго-западном, северо-западном, юго-западном, северо-западном, южном, юго-восточном, северо-восточном, юго-восточном, северо-западном, юго-западном, северо-восточном, юго-восточном направлении по южной границе квартала № 36, по восточной, южной границе квартала № 35, по восточной, южной границе квартала № 52, по восточной границе квартала № 51 Сюзского участкового лесничества (участок Сюзское) Шенкурского лесничества, пересекая автомобильную дорогу общего пользования федерального значения Москва – Ярославль – Вологда – Архангельск с идентификационным номером 00 ОП ФЗ М-8 (Е115, СНГ), реки Неленьга, Вага, по правому берегу реки Вага вниз по течению, по землям сельскохозяйственного назначения, по северо-восточной границе квартала № 100 Сюзского участкового лесничества (участок Сюзское) Шенкурского лесничества, пересекая проселочную дорогу, по правому берегу реки Вага вниз по течению

на протяжении 29,7 км; по ломаной линии в северо-восточном, юго-восточном, северо-восточном, юго-восточном направлении по северной границе кварталов № 151 – 154, по восточной границе квартала № 154, по северной границе кварталов № 158, 159 Сюзского участкового лесничества (участок Сюзское) Шенкурского лесничества, пересекая проселочную дорогу, на протяжении 18,6 км; по ломаной линии в юго-восточном, восточном, юго-восточном направлении по восточной границе квартала № 159, по северной, восточной границе квартала № 160, по восточной границе квартала № 168 Сюзского участкового лесничества (участок Сюзское) Шенкурского лесничества на протяжении 13,6 км; по ломаной линии в юго-восточном, юго-западном, юго-восточном, северо-восточном, юго-восточном направлении по восточной границе квартала № 7, по северной границе кварталов № 11, 12, по восточной границе квартала № 12 Шенкурского участкового лесничества (участок Шенкурское) Шенкурского лесничества на протяжении 13,3 км до точки № 34. Точка № 34 является узловой в соответствии со схемой расположения кадастровых районов, утвержденной приказом комитета по земельным ресурсам и землеустройству Архангельской области от 1 августа 2001 года № 37, находится на стыке Виноградовского кадастрового района, Верхнетоемского кадастрового района, Шенкурского кадастрового района и расположена на восточной границе квартала № 12 Шенкурского участкового лесничества (участок Шенкурское) Шенкурского лесничества.

От точки № 34 линия границы идет по ломаной линии в юго-восточном, юго-западном, юго-восточном направлении по восточной границе кварталов № 12, 20, 29 Шенкурского участкового лесничества (участок Шенкурское) Шенкурского лесничества, пересекая реку Ньюма, ручей Половинный, на протяжении 11,9 км; по ломаной линии в юго-восточном направлении по северной границе кварталов № 4, 9, 10, 11, по восточной границе кварталов № 11, 18, 26, 27 Кодемского участкового лесничества (участок Кодемское) Шенкурского лесничества, пересекая реки Вальтий, Кодима, на протяжении 26,8 км; по ломаной линии в юго-восточном, юго-западном направлении по восточной границе кварталов № 36, 47, 59, 73, 85, по юго-восточной границе квартала № 97 Кодемского участкового лесничества (участок Кодемское) Шенкурского лесничества, пересекая реки Ньюгмас, Юмиж, на протяжении 28,6 км до точки № 42. Точка № 42 является узловой в соответствии со схемой расположения кадастровых районов, утвержденной приказом комитета по земельным ресурсам и землеустройству Архангельской области от 1 августа 2001 года № 37, находится на стыке Верхнетоемского кадастрового района, Устьянского кадастрового района, Шенкурского кадастрового района и расположена на юго-восточной границе квартала № 97 Кодемского участкового лесничества (участок Кодемское) Шенкурского лесничества.

От точки № 42 линия границы идет по ломаной линии в юго-западном направлении по юго-восточной границе квартала № 97, по южной границе кварталов № 96, 95, 104, 112, 111, по юго-восточной границе квартала № 114 Кодемского участкового лесничества (участок Кодемское) Шенкурского

7

лесничества, пересекая проселочную дорогу, реку Кодима, на протяжении 23,3 км до точки № 41. Точка № 41 является узловой в соответствии со схемой расположения кадастровых районов, утвержденной приказом комитета по земельным ресурсам и землеустройству Архангельской области от 1 августа 2001 года № 37, находится на стыке Устьянского кадастрового района, Вельского кадастрового района, Шенкурского кадастрового района и расположена на юго-восточной границе квартала № 114 Кодемского участкового лесничества (участок Кодемское) Шенкурского лесничества.

От точки № 41 линия границы идет по ломаной линии в юго-западном направлении по юго-восточной границе кварталов № 114, 118, 120 Кодемского участкового лесничества (участок Кодемское) Шенкурского лесничества на протяжении 12,9 км; по ломаной линии в юго-западном, северном направлении по южной, западной границе квартала № 43 Шереньгского участкового лесничества (участок Шереньгское) Шенкурского лесничества, пересекая реку Калдыш, на протяжении 7,2 км; по прямой линии в северо-западном направлении по южной границе кварталов № 42 – 36, 34 – 28 Шереньгского участкового лесничества (участок Шереньгское) Шенкурского лесничества, пересекая реки Сельменьга, Яглово, Вамшереньга, проселочную дорогу, ручей Шундова, на протяжении 29,8 км; по прямой линии в юго-западном направлении по восточной границе кварталов № 51, 71 Шереньгского участкового лесничества (участок Шереньгское) Шенкурского лесничества, пересекая реку Шереньга, на протяжении 8,6 км; по ломаной линии в северо-западном, юго-западном, западном, юго-восточном, юго-западном, юго-восточном, юго-западном, юго-восточном, юго-западном, юго-восточном направлении по южной границе кварталов № 71 – 69, по восточной, южной границе квартала № 68 Шереньгского участкового лесничества (участок Шереньгское) Шенкурского лесничества, по правому берегу реки Вага вверх по течению, пересекая реку Вага, по восточной границе квартала № 104 Ровдинского участкового лесничества (участок Ровдинское) Шенкурского лесничества на протяжении 14,4 км; по ломаной линии в северо-западном, северо-восточном, северо-западном, юго-западном, северо-западном, юго-западном направлении по южной границе кварталов № 104 – 102 Ровдинского участкового лесничества (участок Ровдинское) Шенкурского лесничества, по южной границе Ровдинского участкового лесничества (участок СПК «Суландский») Шенкурского лесничества, пересекая проселочную дорогу, автомобильную дорогу общего пользования федерального значения Москва – Ярославль – Вологда – Архангельск с идентификационным номером 00 ОП ФЗ М-8 (Е115, СНГ), реку Пуя, по южной границе кварталов № 107 – 105 Ровдинского участкового лесничества (участок Ровдинское) Шенкурского лесничества, пересекая реку Туйга, на протяжении 32,4 км; по ломаной линии в северном, северо-западном направлении по западной границе квартала № 105, по южной границе кварталов № 98 – 96, 89 – 86 Ровдинского участкового лесничества (участок Ровдинское) Шенкурского лесничества, пересекая реку Туйга, на протяжении 17,1 км; по ломаной линии

в северо-восточном, юго-западном, северо-западном направлении по западной границе квартала № 86, по южной границе кварталов № 77, 64, 63 Ровдинского участкового лесничества (участок Ровдинское) Шенкурского лесничества на протяжении 10,7 км; по прямой линии в северо-восточном направлении по западной границе кварталов № 63, 42, 25, 1 Ровдинского участкового лесничества (участок Ровдинское) Шенкурского лесничества, пересекая реки Суланда, Еглец, Маюшка, на протяжении 17,0 км; по прямой линии в северо-западном направлении по южной границе кварталов № 103 – 97 Паденьгского участкового лесничества (участок Паденьгское) Шенкурского лесничества, пересекая реку Еглец, на протяжении 13,8 км; по ломаной линии в северо-западном, северо-восточном направлении по западной границе кварталов № 97, 87, 73 Паденьгского участкового лесничества (участок Паденьгское) Шенкурского лесничества на протяжении 8,7 км до точки № 40, где замыкается. Точка № 40 является узловой в соответствии со схемой расположения кадастровых районов, утвержденной приказом комитета по земельным ресурсам и землеустройству Архангельской области от 1 августа 2001 года № 37, находится на стыке Няндомского кадастрового района, Вельского кадастрового района, Шенкурского кадастрового района и расположена на западной границе квартала № 73 Паденьгского участкового лесничества (участок Паденьгское) Шенкурского лесничества.

Пояснительная записка
к проекту областного закона «Об описании границ территории
Шенкурского муниципального округа Архангельской области»

Проект областного закона «Об описании границ территории Шенкурского муниципального округа Архангельской области» (далее – законопроект) подготовлен по следующим основаниям.

На тридцать четвертой сессии Архангельским областным Собранием депутатов принят областной закон от 27 апреля 2022 г. № 553-34-ОЗ «О преобразовании городского и сельских поселений Шенкурского муниципального района Архангельской области путем их объединения и наделения вновь образованного муниципального образования статусом Шенкурского муниципального округа Архангельской области» (далее – областной закон).

Областным законом объединены городское и сельские поселения, входящие в состав Шенкурского муниципального района Архангельской области, и вновь образованное муниципальное образование наделено статусом Шенкурского муниципального округа Архангельской области. Это влечет упразднение всех поселений Архангельской области, входящих в состав Шенкурского муниципального района Архангельской области. Границы вновь образованного муниципального образования – Шенкурского муниципального округа Архангельской области совпадают с границами преобразуемых муниципальных образований (входящих в состав Шенкурского муниципального района Архангельской области муниципальных образований), исключая границы их совместного примыкания, и охватывают по площади территории преобразуемых этих муниципальных образований.

Согласно статье 13 областного закона его положения вступили в силу с 1 июня 2022 г.

В настоящее время план и описание границ территории Шенкурского муниципального района Архангельской области и вновь образованных в его составе муниципальных образований утверждены областным законом от 27 сентября 2006 г. № 215-12-ОЗ «Об описании границ территорий муниципального образования «Шенкурский муниципальный район» и вновь образованных в его составе муниципальных образований» (далее – областной закон № 215-12-ОЗ). Наименования и расположение отдельных географических объектов на территории Шенкурского муниципального района Архангельской области, указанных в приложениях к областному закону № 215-12-ОЗ, границы лесных кварталов, отображенные в приложении № 1 (план границ территорий муниципального образования «Шенкурский муниципальный район» и вновь образованных в его составе муниципальных образований) к этому областному

10

закону, не в полной мере согласуются с данными о таких объектах и кварталах, содержащимися соответственно в Государственном каталоге географических названий, цифровых топографических картах, Едином государственном реестре недвижимости.

Согласно законопроекту линия границы Шенкурского муниципального округа Архангельской области от точки 35 до точки 34 и от точки 41 до точки 40, предусмотренная приложением № 1 к законопроекту (план границ территории Шенкурского муниципального округа), незначительно скорректирована по сравнению с линией этой же границы на тех же участках от точки 35 до точки 34 и от точки 41 до точки 40, предусмотренной приложением № 1 к областному закону № 215-12-ОЗ.

При этом картографическое описание границ Шенкурского муниципального округа Архангельской области, предусмотренное приложением № 2 к законопроекту, не изменилось по сравнению с картографическим описанием границ Шенкурского муниципального района Архангельской области и вновь образованных в его составе муниципальных образований, предусмотренным приложением № 2 к областному закону № 215-12-ОЗ.

Указанные корректировки линий границ Шенкурского муниципального округа Архангельской области, отраженных на планах границ, прилагаемых к законопроекту, носят объективный характер, обусловлены изменениями границ лесных кварталов, которые осуществлены Федеральным агентством лесного хозяйства, и не имеют отношения непосредственно к изменению самих границ данного муниципального образования.

Учитывая изложенное, законопроектом на основании плана границ территорий Шенкурского муниципального района Архангельской области и вновь образованных в его составе муниципальных образований, описания границ таких территорий, утвержденных областным законом № 215-12-ОЗ, предлагается:

- 1) утвердить план и описание границ территории Шенкурского муниципального округа Архангельской области;
- 2) признать утратившим силу областной закон № 215-12-ОЗ.

Учитывая дату вступления в силу областного закона, согласно законопроекту его положения вступают в силу со дня его официального опубликования.

**Губернатор
Архангельской области**

 **А.В. Цыбульский**

//

**Финансово-экономическое обоснование
проекта областного закона «Об описании границ территории Шенкурского
муниципального округа Архангельской области»**

Принятие проекта областного закона «Об описании границ территории Шенкурского муниципального округа Архангельской области» не повлечет дополнительных расходов областного бюджета или изменений финансово-бюджетных обязательств Архангельской области.

**Губернатор
Архангельской области**

 **А.В. Цыбульский**



Перечень
областных законов и иных нормативных правовых актов
Архангельской области, отмены или изменения которых потребует
принятие областного закона «Об описании границ территории
Шенкурского муниципального округа Архангельской области»

Принятие областного закона «Об описании границ территории Шенкурского муниципального округа Архангельской области» не потребует отмены или изменения областных законов и иных нормативных правовых актов Архангельской области.

Губернатор
Архангельской области

 **А.В. Цыбульский**

**АРХАНГЕЛЬСКОЕ ОБЛАСТНОЕ СОБРАНИЕ ДЕПУТАТОВ
седьмого созыва (сороковая сессия)**

ПОСТАНОВЛЕНИЕ

от 2022 года №

О проекте областного закона
«Об описании границ территории
Шенкурского муниципального округа
Архангельской области»

Областное Собрание депутатов **ПОСТАНОВЛЯЕТ:**

1. Принять проект областного закона «Об описании границ территории Шенкурского муниципального округа Архангельской области» в первом чтении.
2. Настоящее постановление вступает в силу со дня его принятия.

Председатель областного
Собрания депутатов

Е.В. Прокопьева

АРХАНГЕЛЬСКОЕ ОБЛАСТНОЕ СОБРАНИЕ ДЕПУТАТОВ
седьмого созыва (сороковая сессия)

ПО С Т А Н О В Л Е Н И Е

от 2022 года №

Об областном законе «Об описании границ территории Шенкурского муниципального округа Архангельской области»

Областное Собрание депутатов **ПОСТАНОВЛЯЕТ:**

1. Принять областной закон «Об описании границ территории Шенкурского муниципального округа Архангельской области».

2. Направить закон Губернатору Архангельской области для подписания и обнародования.

3. Признать утратившими силу:

1) постановление Архангельского областного Собрания депутатов от 30 мая 2006 года № 679 «О проекте областного закона «Об описании границ территорий муниципального образования «Шенкурский муниципальный район» и вновь образованных в его составе муниципальных образований» («Ведомости Архангельского областного Собрания депутатов», 2006, май, внеоч.);

2) постановление Архангельского областного Собрания депутатов от 27 сентября 2006 года № 783 «Об областном законе «Об описании границ территорий муниципального образования «Шенкурский муниципальный район» и вновь образованных в его составе муниципальных образований» («Ведомости Архангельского областного Собрания депутатов», 2006, № 12).

4. Настоящее постановление вступает в силу со дня его принятия, за исключением пункта 3 настоящего постановления.

5. Пункт 3 настоящего постановления вступает в силу со дня вступления в силу областного закона «Об описании границ территории Шенкурского муниципального округа Архангельской области», указанного в пункте 1 настоящего постановления.

Председатель областного
Собрания депутатов

Е.В. Прокопьева



АРХАНГЕЛЬСКОЕ ОБЛАСТНОЕ СОБРАНИЕ ДЕПУТАТОВ
седьмого созыва

АППАРАТ

ПРАВОВОЕ УПРАВЛЕНИЕ

В.И. Ленина пл., 1, г. Архангельск, 163000, тел.: (8182) 21-54-98, факс: (8182) 20-03-43, e-mail: duma@aosd.ru, <http://www.aosd.ru>

от 15.11.2022 № _____
на № пз7/878 от 07.11.2022

Заключение
на проект областного закона № пз7/878
«Об описании границ территории Шенкурского муниципального
округа Архангельской области»

Правовое управление аппарата Архангельского областного Собрания депутатов, осуществив правовую экспертизу проекта областного закона № пз7/878 «Об описании границ территории Шенкурского муниципального округа Архангельской области» (далее – Проект), внесенного Губернатором Архангельской области Цыбульским А.В., полагает необходимым сообщить следующее.

В связи с принятием областного закона от 27 апреля 2022 года № 553-34-ОЗ «О преобразовании городского и сельских поселений Шенкурского муниципального района Архангельской области путем их объединения и наделения вновь образованного муниципального образования статусом Шенкурского муниципального округа Архангельской области» Проектом предлагается:

- утвердить прилагаемые план границ и описание границ территории Шенкурского муниципального округа Архангельской области;
- признать в связи с этим утратившим силу областной закон от 27 сентября 2006 года № 215-12-ОЗ «Об описании границ территорий муниципального образования «Шенкурский муниципальный район» и вновь образованных в его составе муниципальных образований» (далее – областной закон № 215-12-ОЗ).

Приложенным к Проекту проектом постановления Архангельского областного Собрания депутатов «Об областном законе «Об описании границ территории Шенкурского муниципального округа Архангельской области» также предлагается признать утратившими силу постановления Архангельского областного Собрания депутатов о принятии проекта областного закона

Архангельское областное
Собрание депутатов
16
01-02/1847

в первом чтении и о принятии областного закона № 215-12-ОЗ.

В соответствии с частью 2 статьи 10 Федерального закона от 6 октября 2003 года № 131-ФЗ «Об общих принципах организации местного самоуправления в Российской Федерации» (далее – Федеральный закон № 131-ФЗ) границы территорий муниципальных образований устанавливаются и изменяются законами субъектов Российской Федерации в соответствии с требованиями, предусмотренными статьями 11 – 13 настоящего Федерального закона.

Принятие Проекта находится в пределах полномочий Архангельского областного Собрания депутатов.

К Проекту имеется следующее предложение.

Описание границы территории Шенкурского муниципального округа Архангельской области в приложении № 2 к Проекту между отдельными точками изменилось с описанием границы территории муниципального образования «Шенкурский муниципальный район» в соответствии пунктом 1 Приложения № 2 к областному закону № 215-12-ОЗ:

- от крайней северо-восточной точки квартала № 52 до крайней северо-западной точки квартала № 158 Сюзского участкового лесничества (участок Сюзское) Шенкурского лесничества;

- вдоль восточных границ квартала № 168 Сюзского участкового лесничества (участок Сюзское) Шенкурского лесничества и квартала № 7 Шенкурского участкового лесничества (участок Шенкурское) Шенкурского лесничества;

- вдоль северной границы квартала № 12 и восточной границы квартала № 29 Шенкурского участкового лесничества (участок Шенкурское) Шенкурского лесничества;

- от крайней юго-восточной точки квартала № 68 Шереньгского участкового лесничества (участок Шереньгское) Шенкурского лесничества до южной границы Ровдинского участкового лесничества (участок СПК «Суландский») Шенкурского лесничества включительно;

- вдоль южной границы квартала № 63 Ровдинского участкового лесничества (участок Ровдинское) Шенкурского лесничества.

В этой же части линия границы Шенкурского муниципального округа Архангельской области в плане границ территории Шенкурского муниципального округа Архангельской области (приложении № 1 к Проекту) изменилась и не соответствует линии границы муниципального образования «Шенкурский муниципальный район» в соответствии планом границ территории муниципального образования «Шенкурский муниципальный район» (Приложение № 1 к областному закону № 215-12-ОЗ).

В плане границ территории Шенкурского муниципального округа Архангельской области (приложении № 1 к Проекту) изменила место расположения узловая точка границ кадастровых районов за № 42 в соответствии со схемой расположения кадастровых районов, утвержденной приказом комитета по земельным ресурсам и землеустройству Архангельской области от 1 августа 2001 года № 37.

Полагаем также, что в плане границ территории Шенкурского муниципального округа Архангельской области (приложении № 1 к Проекту) изменили место расположения узловые точки границ кадастровых районов за №№ 34 и 40 в соответствии со схемой расположения кадастровых районов, утвержденной приказом комитета по земельным ресурсам и землеустройству Архангельской области от 1 августа 2001 года № 37.

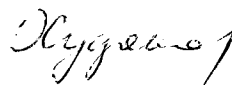
Указанные изменения фактически привели к изменению границ как Шенкурского муниципального округа Архангельской области, так и граничащих с ним Виноградовского, Верхнетоемского, Устьянского, Няндомского муниципальных округов Архангельской области и Вельского муниципального района Архангельской области (в том числе границ сельских поселений «Тегринское», «Попонаволоцкое» и «Пуйское» Вельского муниципального района Архангельской области).

Согласно части 4 статьи 12 Федерального закона № 131-ФЗ изменение границ муниципальных образований, не влекущее отнесения территорий населенных пунктов к территориям других муниципальных образований, осуществляется с согласия населения, выраженного представительными органами соответствующих муниципальных образований.

Таким образом, предлагаем представить решения представительных органов муниципальных образований о согласии изменения границ названных муниципальных образований.

На основании изложенного правовое управление аппарата Архангельского областного Собрания депутатов полагает возможным рассмотрение Проекта с учетом настоящего заключения.

Начальник



И.В. Худякова



**АРХАНГЕЛЬСКОЕ ОБЛАСТНОЕ СОБРАНИЕ ДЕПУТАТОВ
седьмого созыва**

АППАРАТ

ПРАВОВОЕ УПРАВЛЕНИЕ

В.И. Ленина пл., 1, г. Архангельск, 163000, тел.: (8182) 21-56-95, факс: (8182) 20-03-43, e-mail: duma@aosd.ru, <http://www.aosd.ru>

от 15.11.2022 № _____
на № пз7/878 от 07.11.2022

**Редакционное заключение
на проект областного закона № пз7/878 «Об описании границ территории
Шенкурского муниципального округа
Архангельской области»**

Отдел лингвистической экспертизы правового управления аппарата Архангельского областного Собрания депутатов на основании пункта 3 статьи 13 областного закона от 19 сентября 2001 года № 62-8-ОЗ «О порядке разработки, принятия и вступления в силу законов Архангельской области» осуществил редакционную экспертизу проекта областного закона № пз7/878 «Об описании границ территории Шенкурского муниципального округа Архангельской области» (далее – законопроект) и сообщает, что замечаний к представленному законопроекту нет.

Начальник отдела
лингвистической экспертизы

И.В. Киршина

Мизгирёва Надежда Николаевна
(8182) 21 56 28

Архангельское областное собрание депутатов
17 ноября 2022 г. 2022
Вх № 01-02/1845
17